










<b>Country</b>  Algeria
<b>NUP Title</b>  Politique aménagement du territoire, urbanisme et ville
<b>NUP Status</b>  Implementation
<b>Leading Agency for NUP</b>  Ministère de l'Habitat, de l'Urbanisme et de la Ville (MHUV) Ministère de l'Intérieur, des Collectivités Locales et de l'Aménagement du Territoire (MICLAT)
<b>Timeline of NUP</b>  2010
<b>NUP Documents Available</b>  <a href="#">Land Use Plan (Plan d'Occupation de Sols)</a> , <a href="#">Urban Planning and Development Master Plan ( Plan Directeur d'Aménagement et d'Urbanisme)</a> ; and <a href="#">Algeria's National Territorial Plan (SNAT)</a>

## Thematic Focus of Algeria NUP

<b>Economic Development</b>  Extensive
<b>Environmental Development</b>  Moderate

<p><b>Spatial Development</b> </p> <p>Extensive</p>
<p><b>Climate Resilience</b> </p> <p>Moderate</p>
<p><b>Human Development</b> </p> <p>Extensive</p>

## SDG 11.a.1 Measure Qualifier

<p><b>Population Dynamics</b> </p> <p>YES</p>
<p><b>Territorial development</b> </p> <p>YES</p>
<p><b>Fiscal Structure</b> </p> <p>NO</p>